

Valdolayés



Javi López en Nómadas, 7c+.
Foto Eduardo Velasco

Valdolayés

P: 43.280568, 5.985381

Estos dos sectores compactos y de fácil acceso merecen la pena mucho una visita y contienen un buena cantidad de vías de calidad sobre una roca excelente. A primera vista, parece que la roca es del tipo que tiene una capa de polvo, pero de hecho la roca, aunque blanca, está limpia y no es demasiado resbaladiza. El sitio puede ser ideal para grupos de distintos niveles por la variedad de grados de dificultad. Las vías en el parte central tienen una altura de hasta 30m más o menos. Igual el único inconveniente es que para acceder a las vías 10 a 26 del sector derecho hay que subir un bloque grande (hay cuerda fija) y luego hay una repisa donde empiezan las vías. Tampoco es pequeño pero igual no es apto para niños ni principiantes. En la repisa hay varios pasamanos. Y otra cosa muy buena es que la escuela tiene sombra hasta las 5-6 de la tarde en el verano y entonces es un sector ideal cuando hace sol.

Niños: Sector iz. si y la parte iz. del sector der. tambien. Lo demas no.

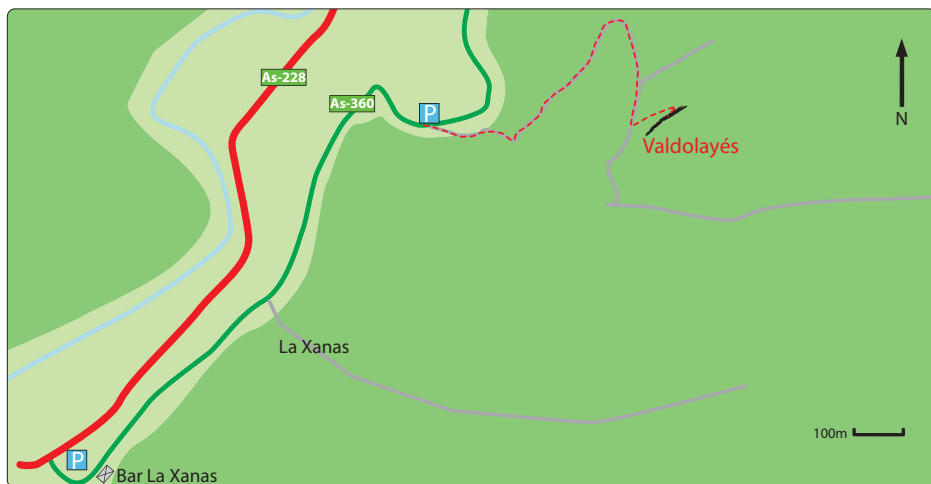
Época: Por su orientación noroeste se trata de una zona sombrosa que permite escalar en verano y de hecho todo el año aunque en invierno puede ser húmedo.

Principales equipadores: Javier López, Mariluz Santa Cruz, Xuacu y amigos del Club Astur Vertical.

Cómo llegar: Desde Oviedo conducir por la A-66 en dirección León, desviarse hacia Grado por la A63, para incorporarnos más adelante a la N634 hacia Trubia por la salida 9. Seguiremos hasta una rotonda en la que nos desviaremos para cruzar el río y seguiremos por la AS228 señalizada hacia Proaza/Valles del Trubia. Continuaremos durante 10,5 km hasta justo antes de Villanueva, donde veremos una salida a la iz. señalado AS360, Desfiladero de las Xanas-Tenebredro. Salimos aquí y seguimos la carretera 1.2km para llegar a un parking pequeno al lado de la carretera.

Acceso: Desde el parking caminamos por una pista señalada para Valdolayés y despues de 15 minutos y 75m arriba de una curva cerrada hay unos hitos a la iz. y una pista pequeña que llega a los sectores en 5 minutos más.

Como llegar <https://goo.gl/maps/GKKNg2xADev7adHQ7>



These two sectors are compact with easy access and have a good selection of routes on very good rock. There's a spread of grades making it a good venue for a party with a mix of abilities and it's very quick-drying. Routes are up to about 30m long but many are shorter.

Maybe the only inconvenient thing is that to access the routes 10 -26 on the sector derecha you have climb over a boulder (there's a rope to help) and then under that whole part of the sector you are climbing of a ledge. It's not too narrow and there are ropes to help you along and clip into but it's probably not great for beginners or kids.

Kids: OK on the left hand sector and on the left hand part of the right hand sector but the rest not.


Season: All year round. Faces north-west so gets virtually no sun and so is a good summer venue. Is climbable in the winter as it doesn't seep much and it's generally OK in the spring as well but in both those seasons it can be humid.

Main equippers: Javier López, Mariluz Santa Cruz, Xuacu + friends from Club Astur Vertical.

Directions: From Oviedo take the A-66 motorway towards León exiting towards Grado onto the A63 and then exiting onto the A634 at junction 9 towards Trubia. At the roundabout, stay on the 634 towards cross the bridge and take the AS228 signed for Proaza/Valles Del Trubia. Follow this for about 11km until you pass the sign for Villanueva and almost immediately there is a left turn signed Tenebredo-Desfiladero de las Xanas. Follow this for 1.2km and park in a small space on the left opposite an obvious path with a large sign. The crag is visible on the hill above.


To get to the crag: Follow the obvious path on the opposite side of the road for about 15 minutes until about 75m past a sharp rh bend there is a cairn on the left and a small path that in 5 mins arrives at the crag.

The parking <https://goo.gl/maps/GKKNg2xADev7adHQ7>



Izquierda

	Vía / Route	Dif	m	AV
1	Antigua y Barbuda	6a	15	
2	Crissy	6a+/b	15	
3	Rasputina	6b	15	
4	Échami un culín	6a+	23	
5	Cenicienta	6a	22	
6	Sin terminar - Not finished			
7	Sin terminar - Not finished			
8	Sin terminar - Not finished			
9	Sin terminar - Not finished			



Derecha

	Vía / Route	Dif	m	AV
1	Lego	IV+	9	
2	Ushuaia	V+	10	
3	Chamán	V+	10	
4	Pluma Roxa	6a	12	
5	Terpsicore	6a	12	
6	Primavera trompeta	6c+	13	
7	Amores de Barra	7a+/b	13	
8	proyecto	??	12	
9	Dedos de Ángel	7a+/b	11	
10	Proyecto	??	14	
11	Tenebréu team	7c	22	
12	Carpe diem	7c	22	
13	Diañu burlón	??	20	

	Vía / Route	Dif	m	AV
14	Sacavera	7a	21	
15	Proyecto	??	14	
16	La Taya	7c	13	
17	Amagostando castañas	7a	20	
18	L'arqueru	6c	19	
19	Solo un sueño	8a+	33	
20	Nómadas	7c+	31	
21	Picasso	7c	24	
22	Rumbo norte	7c	23	
23	Cepillar después de usar	7b+	19	
24	Sino	7b+	17	
25	Revolución de las claveles	6a	17	
26	Pensando en ti	6a	15	