

Baiña




CLUB DE ESCALADORES



Baiña

P: 43°31'24.3"N 6°39'54.3"W

 Baiña es un sector antiguo pero ya recuperado y ampliado para dar una opción de escalada muy buena en caliza impresionante cerca de Mieres. Aun tampoco alta la escuela tiene la misma tipa de roca como Manzaneda, Frechera y tal y entonces las escalada es un estilo exigente de presas pequeñas. Merece la pena una visita porque seca rápida y por eso se puede escalar en pleno invierno y también en verano tiene dos caras que permiten la escalada en la sombra casi todo el día.

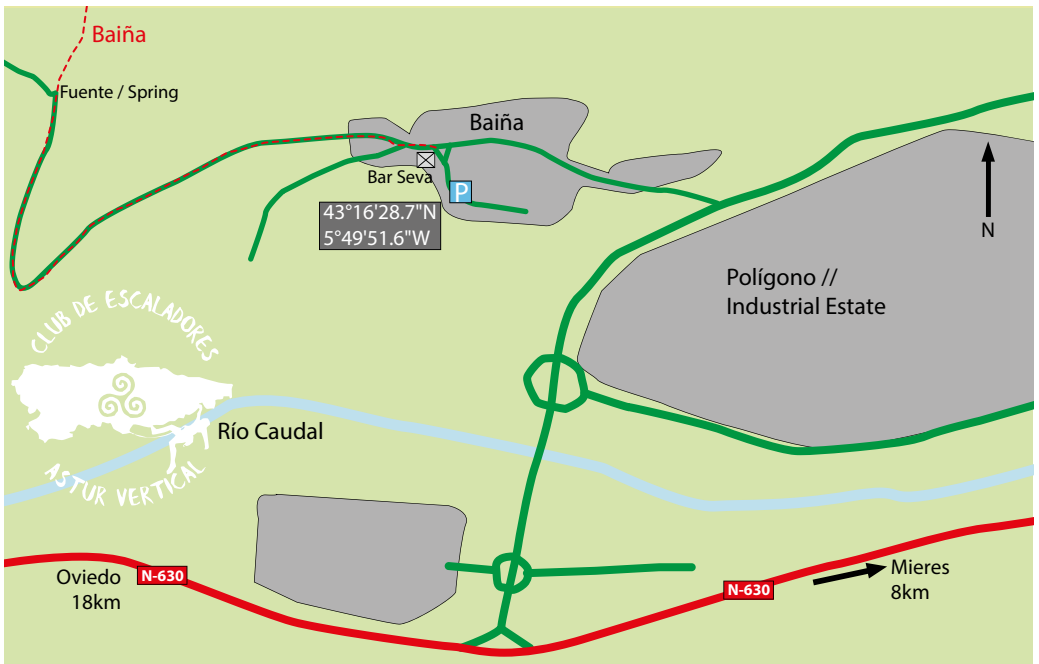
Niños: No. Muy lejos y base mal.


Época: Todo el año. Ambos lados secan rápido y en el verano y días de calor o frío se puede elegir entre sol y sombra - sol por la mañana en sector Frae (este) y sombra por mañana en sector Frae (oeste).

Principales equipadores: Esta zona fue equipada entre finales de los 90 y principios de los 2000 por Jesus Cortes, Xua Fernández García, Payo, Fidi y alguno más que seguro se nos escapa. Incluso el gran Pingüi equipó una vía aquí. Luego estaba recuperada por los miembros de Club de Escalada Astur Vertical entre 2021 y 2022. Chechu Rosas e Irene Ribelles, bien arropados por Jose Ramon Garcia Valdes, Tito Corral, Juan López Mesa, Eduardo de Deus y alguno más. Agradecer a Richie Patterson de Roca Verde que nos dio casi todo el material utilizado en este sector.

Cómo llegar: Desde Oviedo dirigirse por la A-66 hacia León, y desviarse por la salida 35 hacia Soto de Ribera/Riosa/ Morcín. Girar a la izquierda para incorporarnos a la N-630 y continuar durante 7 km, dejando atrás el pueblo de Santoyala y el desvío hacia Foz de Morcín (AS-231). Después pasaremos por tres túneles cortos y a unos 1.5km del último hay un desvío a la izquierda señalada Baiña. Una vez dentro del pueblo hay parking al lado del bar o hay más parking

Acceso: Desde el aparcamiento, caminamos como 45 minutos. Primero en la carretera que sube desde Baina hasta que llegamos a una fuente, luego seguimos recto por el bosque como 125m luego giramos a la iz y pasando una portilla seguimos subiendo por el bosque. Cuando llegamos a un horreo giramos a la drch. y en 5 minutos mas estamos allí.



 Baiña is a sector which has been recently overhauled by the members of the Club Astur Vertical. Like many of the crags in this area the limestone is impeccable white limestone with black streaks. The crag is not very tall nor very extensive but the routes are good and because there are two distinct sides which mean there is a choice of sun and shade across the day and it dries quickly it makes it a good option throughout the year. The only downside is a long approach and the lack of parking in the village.

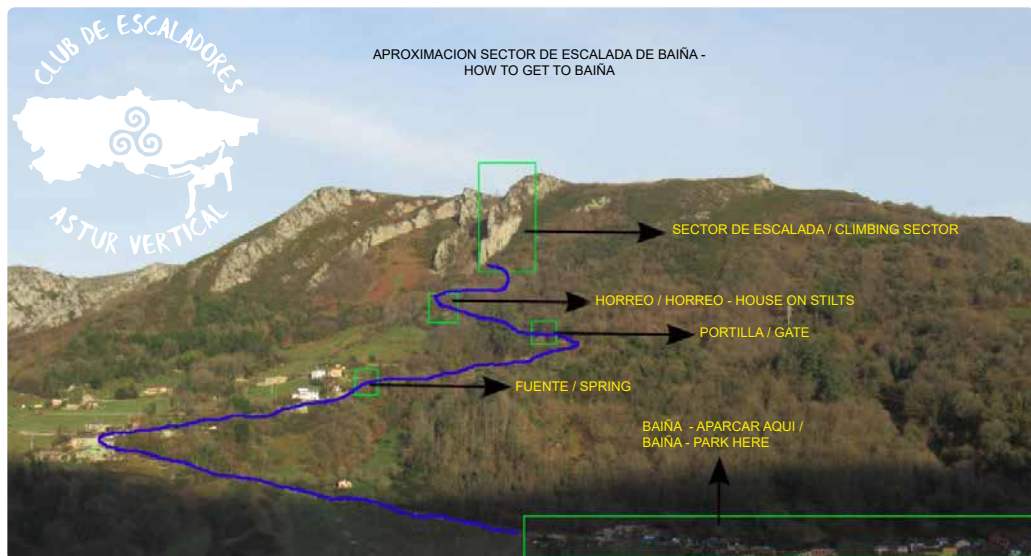
Children: Not very good. A long way and a poor base.

Season: The crag is climbable all year round and dries very quickly. Sun in the morning on one side and sun in the afternoon on the other. Good winter venue and good in summer if you choose the right side for sun or shade.

Main equippers: Originally equipped at the end of the '90s by Jesus Cortes, Xua Fernández García, Payo, Fidi and others including Pingüi. Then Club de Escalada Astur Vertical entre 2021 y 2022 mainly Chechu Rosas + Irene Ribelles, with Jose Ramon Garcia Valdes, Tito Corral, Juan López Mesa, Eduardo de Deus and few more. Many of the bolts were supplied by Roca Verde.

Directions: From Oviedo follow the A-66 and the A-8 towards Galicia for about 100km until you exit at junction 474. At the roundabout take the 2nd exit onto the NV-5 and follow this for just under 2km until there is a left turn onto the AS37 signed Busmargali. Follow this very steeply uphill for about 4.5km until at the summit (signed Alto de la Bobia) there is an obvious road on the right, take this. This is followed for about 3km until there is an obvious parking on the right, underneath the crag.

To get to the crag: From the parking walk it's a steep 45 minute walk up to the crag. Firstly following the main road up and out of Baiña until you come to a spring. From here continue straight up in the forest for about 125m until after a left turn you go through a gate. Continue uphill from here till a Horreo (house on stilts) is reached then going back rightwards continue for about five minutes more to get to the crag.



ZONA DE ESCALADA DE BAÑA. SECTOR FRAE (este).



Perros siempre con correa.



Aproximación 45 min. desde Baña.



Orientación Este.



Altura máxima 25 m.




12 exprés máximo.



1. La Dos V+
2. El verdadero significado de la palabra altruismo V+
3. Insierto 6a
4. Te falta calle 6a+
5. Binoculars by the bull V+
6. Sextafaría Infinita 6b+/V1 6b
7. La Nueva, engaña V
8. Baña Resurrection 6b+
9. Catálogo de excusas???
10. El Mentor 6c+
11. El Poder de la Gasofa 6b+
12. Gasofa Directa 6c
13. El prau de Ire 7a

14. Te voy romper la blagueta 6c+
15. La del Pingüi 7a
16. Franco Baltiatio 7b
17. Largo duro y pol culo 6c
18. Como y guelen los pantalones a la de Pola V+
19. Cepillame eso 6b
20. Señor Tejón 6b+
21. Cuidao... 6a+
22. Lleno hiedra 6a
23. Diedro Tull 6a+
24. Payo aprieta el parabol 7a+
25. La Rana Juana y el Tritón Ramón 6b

ZONA DE ESCALADA DE BAIÑA. SECTOR FRAE (oeste).



Perros siempre con correa.



45 min desde Baiña.



Orientación Oeste.



Altura máxima 20 m.



10 exprés máximo.



1. Payoneitor 6a+
2. Presas ardientes 6b
3. Bloques en los cogotes V+
4. Qué a fuido 6b
5. El histéricu 6a+
6. Adiós al bosh 6a