Següenco

P: 43°18'25.8"N 5°06'55.9"W

Una pequeña escuela situada en un privilegiado emplazamiento en las cercanías de Cangas de Onís, con unas excelentes vistas del Macizo Occidental de los Picos. La escalada se desarrolla en cuatro pequeños muros, muy próximos entre ellos y de fácil acceso. La roca es caliza de excelente calidad y aunque quizá la ubicación destaque por encima de la calidad de las vías, merece la pena una visita para aquellos que se desenvuelven bien en el sexto grado. El sector más destacable es El Picón, con algunas vías muy buenas entre 6b y 6c, destacando los 35 metros de "El Picón". Cabe destacar que al estar orientada al Oeste las paredes están a la sombra gran parte del día, por lo que puede ser un buen lugar para escalar por la mañana y combinarlo con otras actividades por la tarde.

Niños: Quizá no sea el mejor sito para niños pequeños, pero puede estar bien para niños algo más mayores.

Época: Debido a su altitud y orientación, es un buen lugar para verano y también para días soleados de primavera y otoño. Sin embargo, puede hacer demasiado frío en invierno.

Principales equipadores: Paco Alarcón, Salvador Muñoz, GREIM de Cangas de Onís.

Cómo llegar: Desde Oviedo seguir la A64 dirección Santander, tomando la salida 14 (Arriondas/Cangas de Onís), y seguir por la N634 durante 40 km hasta pasar Arriondas, donde tomamos la N625 hacia Cangas de Onís. Rodear Cangas por su circunvalación hasta llegar a una rotonda en la que tomaremos la primera salida en dirección a Cangas de Onís. Después de unos 800 m, justo después del parque de bomberos, tomaremos un cruce a la izquierda que indica Nieda/Següencu. Seguir esta carretera durante 6 km, cruzando Nieda primero y Següencu después, hasta que la carretera se convierte en una pista. Continuar 1 km más hasta que la pista baja pronunciadamente, para aparcar justo después de un par de cabañas. Las paredes son visibles desde este punto. Si eres de los que miman el coche, casi es mejor aparcar antes de la bajada (es un paseo de unos 500 metros hasta el parking).

Acceso: Bajar por la pista unos 75 metros hasta un obvio sendero que sale a mano izquierda y que cruza la ladera en dirección al Picón. Para llegar a Cainejo hay que dejar este sendero, e ir diagonalmente por una empinada pendiente hasta llegar al sector Cainejo Inferior y después al sector Cainejo. El sector Iniciación está unos 75 metros después de El Picón, siguiendo el mismo sendero, sobre una pequeña cresta.

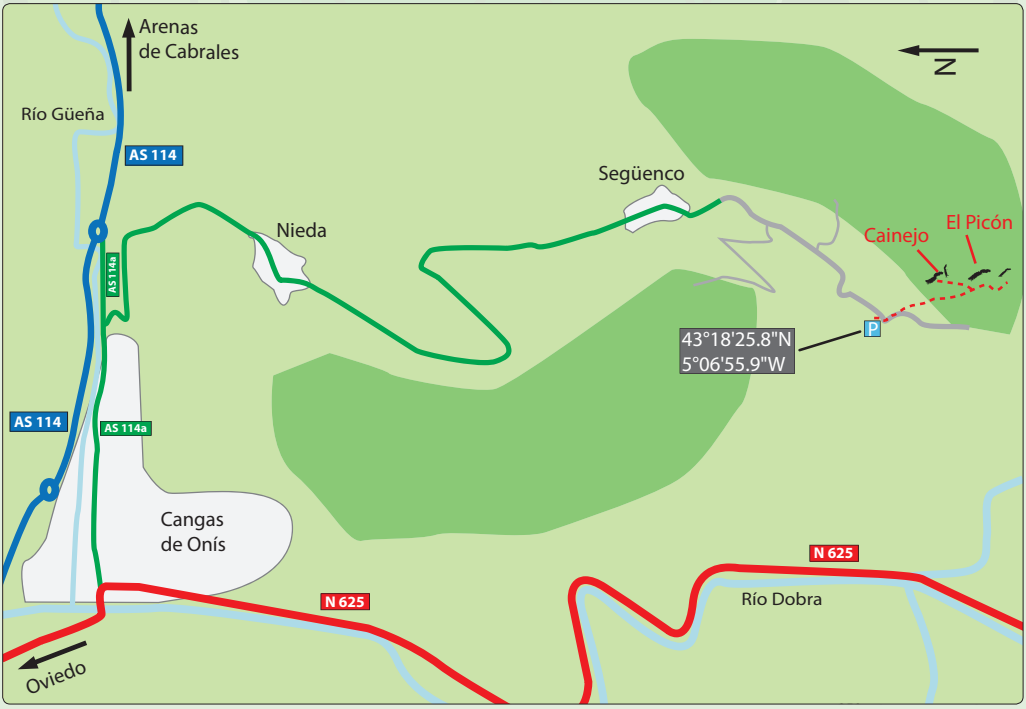

A small crag in an amazing position situated high above, and close to, Cangas de Onís with stunning views from the slopes of the western massif of the Picos. The climbing we have chosen is on four small buttresses all close together and very accessible. The climbing is generally on good quality limestone and although overall the situation is possibly better than the routes, if you're climbing up to the mid 6s it's worth a visit. The outstanding sector is El Picón with some very good routes in the mid to upper 6s with the 35 metre 'El Picón' a highlight. One big bonus is that facing west the crag sees a lot of shade in the summer and makes for a decent good morning venue to combine with something else later in the day.

Children: Not really a very good venue for small children. Older kids would be all right.

Season: Due to its height and orientation this is a good summer venue and can also be OK on sunny days in spring and autumn, however, winter can be very cold.

Main equippers: Salvador Muñoz, Paco Alarcón, GREIM Cangas de Onís

Directions:
From Oviedo take the A64 towards Santander to exit onto the N634 at junction14 (Arriondas / Cangas De Onis) and follow this for 40km past Arriondas to exit onto the N625 towards Cangas de Onis. Bypass Cangas De Onis taking the N114 until you hit a roundabout where you take the first exit back into Cangas De Onis. After about 800km on the left there's a road (just past the firestation) signed for Nieda and Següencu. Take this and follow it for 6km through Nieda and then through Següencu itself until the road turns into a track. Continue for approximately 1km more going straight ahead and finally track winds down, quite steeply, past a couple of small cottages to an obvious parking spot. The crags are easily visible from here.
If you are of a nervous disposition the last descent is quite steep and rough and it may be best to tuck in higher up and walk down - it's about a 500m hike to the parking.

To get to the crag:
Follow the track downhill for about 75 metres until an obvious path cuts off on the left which contours across the hillside towards El Picón. To get to Cainejo you need to cut off this path and go diagonally up a steep slope to arrive first at Cainejo Inf then at Cainejo. Sector Iniciación is about 75 metres past El Picón on the same path over a small crest.



El Picón

	Vía / Route	Dif	m	AV
1	Tres bombones	6a	21	
2	A Cobos le cuesta	6a+	25	
3	Tercer grado	7a	25	
4	Siesveduro	7a+	25	
5	El picón	6c+	35	
6	Vuelo estratosférico	6c	25	
7	Quebrantahuevos	6b	21	
8	Iceman	6b+	21	
9	O Galego	V+	21	
10	Materia gris	6b	21	
11	Traficante	7a	14	
12	Efecto Zidanne	6c	14	
13	La cana	6b	14	
14	Sindicato vertical	6b	14	

Iniciación

	Vía / Route	Dif	m	AV
1	Carlos	IV+	10	
2	Irene	IV+	10	
3	Laura	IV+	10	
4	Alvaro	IV+	10	



Cainejo

	Vía / Route	Dif	m	AV
1	El cambiador	6a+	12	
2	Piromanía	6a	12	
3	Panza de burra	7a	20	
4	Diedro Seguencu	6a	20	
5	Preguntas capciosas	6c	25	
6	Mentiras piadosas	6c	25	
7	Masa crítica	6c+	23	
8	El cabo sin miedo	6c+	25	



Cainejo Inf

	Vía / Route	Dif	m	AV
1	Scheissegal	V	12	
2	El derecho a vivir	6b	14	
3	José el Breve	7a	14	
4	No dar	V+	14	