Amieva

P: 43°14’55.9”N 5°04’11.0”W

Dos pequeños muros con unas cuantas buenas vías en ambos. De nuevo, el acceso es muy fácil y las vistas excelentes. Desplome: Un poco descuidado y con vegetación en la base, pero con unas cuantas buenas vías largas de 6º y 7º grado. La roca es de buena calidad, poco pulida y puede resultar muy abrasiva.
Texu: Una extraña mezcla de vías fáciles para principiantes, mezcladas con un par de vías duras, hacen que esta zona sea un tanto “peculiar”. Buena roca y buen equipamiento.

Niños: El Texu está bien. Desplome no es tan adecuado, ya que hay bastantes zarzas y ortigas a pie de vía.

Principales equipadores: José Manuel Suárez.

Época: El Texu se seca bastante rápido y cuenta con una buena orientación, especialmente para las tardes estivales, aunque también puede ser una buena zona en días soleados de invierno. Pero si hace viento, es una zona alta y expuesta, por lo que la sensación térmica puede ser de mucho frío. El sector Desplomes tarda más en secar, aunque no filtra demasiado, por lo que puede estar en condiciones gran parte del invierno. De nuevo, le da la sombra por la tarde en verano, por lo que puede ser una opción fresca para los días más calurosos.

Cómo llegar: Existen dos maneras de llegar a los sectores de Amieva, pero la más sencilla es seguir las indicaciones de la página 263 hasta el cruce de Precendi. Siguiendo esta carretera se llega a las paredes en unos 20 minutos, después de 8 Km. Seguir la carretera pasando por el pueblo de Carbes, hasta que se hace más estrecha y llega a San Román, desde donde se llega a un obvio collado (con un amplio mirador de hormigón). Unos 500 metros más abajo, aparece una cabaña a mano derecha y unos 200 metros después veremos el sector Desplomes a mano izquierda (un buen indicador es una pequeña cabaña en un prado a la izquierda). Aparcar donde se pueda con cuidado de dejar paso suficiente y cruzar una portilla para atravesar una empinada campa que nos lleva a la pared.
Para el sector Texu, seguir unos 300 metros más y aparcar en alguno de los pocos sitios existentes a mano izquierda. La pared aparece bien visible sobre nosotros a mano izquierda. Hay que ser un poco intuitivo para llegar a pie de pared porque no existe un sendero definido.

Two small buttresses with some good routes both provide worthwhile venues, neither are substantial yet both are worth a visit. They have very easy access and once again the situation is spectacular. over- looking the Picos. The rock at both sectors is good and the bolts and the belays are OK as well.
Desplome: A little neglected and overgrown underneath there’s a selection of routes in the 6s and 7s and some good length pitches. The rock is good quality and very unworn and can be sharp in places...ouch!!
Texu: A rather odd mix of easy routes for beginners with a couple of hard testpieces makes for a schizophrenic venue. Good rock and well bolted.

Children – Texu is fine for kids. Desplome is not so good as it’s quite overgrown with brambles and nettles underneath.

Main equippers: José Manuel Suárez.

Season – Texu dries quickly and is very exposed it’s great for summer afternoons and can be good on sunny winter days too but if there’s a wind be careful it’s high up and can get very cold. Desplomes dries more slowly though it doesn’t seep too badly so can be Ok much of the winter. Again in summer there’s shade in the afternoon and it can be a good, cool venue.

Directions: There are two ways to get to the crags at Amieva but the easiest is to use the map and follow the directions on page 263 until you turn off in Precendi. This road is followed to the crags - about 20 mins and 8km. Follow the road passing the village of Carbes, then carry up until the road gets smaller and drops into San Roman then winds over an obvious coll (and a large concrete Mirador/viewpoint. Descend about 500 further and a building appears on the right and about 200 metres further Sector Desplomes appears on the left - a good marker is a small barn in a field on the left. Park where you can around here and there’s a gate which leads into a steep field which is crossed to get to the crag.
For Texu carry on a further 300m or so and various small parking spaces appear on the left and the crag becomes very visible up the hill on the left above you. Park in one of these spaces and then follow your nose up to the crag. There’s no really obvious path.

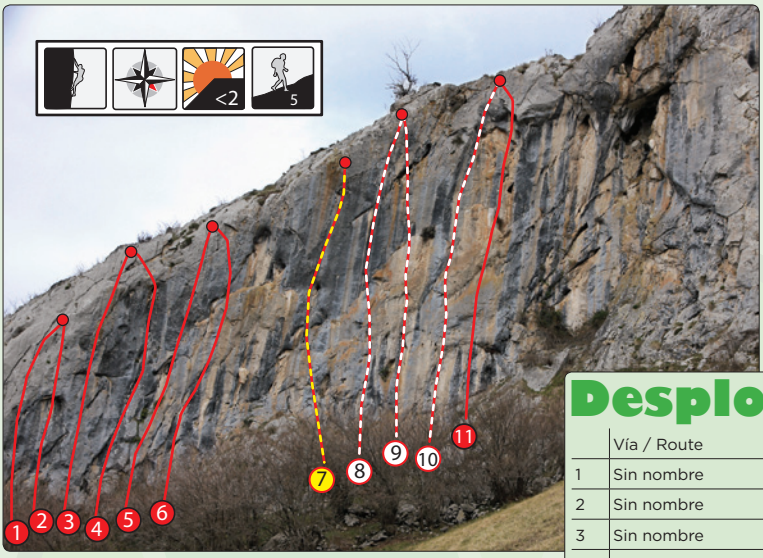

Desplomes

	Vía / Route	Dif	m	AV
1	Sin nombre	??	15	
2	Sin nombre	6b	15	
3	Sin nombre	6b	17	
4	Sin nombre	6a+	17	
5	Sin nombre	6b+	18	
6	Sin nombre	6a	18	
7	Sin nombre	8a	20	
8	Filo del cuchillo	7c+	22	
9	Sin nombre	7a+	22	
10	Vía del Juanín	7a	22	
11	Sin nombre	6c+	22	

Texu

	Vía / Route	Dif	m	AV
1	Cabarra yeye	6b	17	
2	Periquitaelcamin	6a	17	
3	Wiki woki	6b	15	
4	Hay que mogalu	6a+	16	
5	Trasgu	6a	15	
6	Porkys	V+	15	
7	Kanclan	6c+	17	
8	El señor de los bolillos	7c+	17	
9	Gorrotewill	7a+	17	

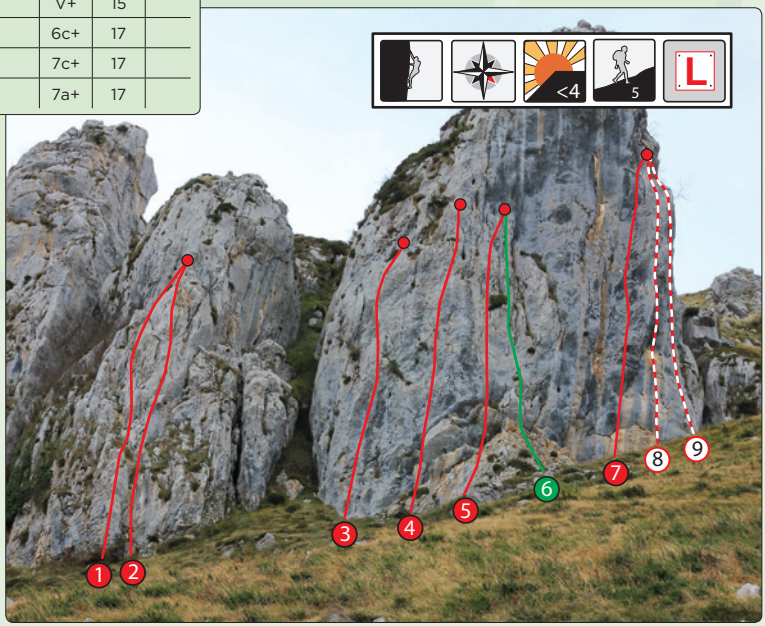

Cuetu Mayu

P: 43°15’37.7”N 5°06’13.2”W

Este característico pináculo, a 1 minuto de la carretera, se encuentra un poco abandonado y realmente necesita un re-equipamiento y una limpieza del acceso.

Niños: No

Equipadores:?

Época: Todo el año. Se mantiene relativamente seca, por lo que puede ser una buena zona de invierno, así como para las tardes de verano, cuando le da la sombra.

Cómo llegar: Ver el mapa y seguir las indicaciones de la página 263 hasta tomar el cruce en Precendi. Seguir esta carretera llegar el pueblo de Carbes (unos 4 Km), y seguir 1.7 Km más hasta llegar a una casa solitaria a mano derecha. Este es el lugar para dejar el coche. Para llegar a la pared: lo mejor es aproximarse directamente desde el parking, con ligera tendencia a la izquierda, peleando un poco con los matorrales, para llegar a la parte izquierda de la pared.

A standalone venue this large pinnacle close to the road has a bunch of neglected crimpy wall climbing testpieces. It really needs rebolting and the access cleaning up.

Children: No

Equippers:?

Season: All year. Stays relatively dry and is OK in winter as well as summer evenings when it’s in the shade.

Directions: See the map and follow the directions on page 263 until you turn off in Precendi. Follow this road until you pass through the village of Carbes (about 4km), and carry on for a further 1.7km until a single small house appears on the right. Park here underneath the crag.
To get to the crag: It’s actually best to approach direct from this parking trending, slightly left with a bit of bushwhacking, to arrive at the left hand side of the face.

	Vía / Route	Dif	m	AV
1	Nido de golondrinas	6c+	17	
2	Pájaros de niebla	7a+	17	
3	Gavilán y paloma	6c	16	
4	Orden de vírgenes	??	20	
5	Bella sin alma	7b	20	
6	El silencio de los cabreros	7a	16	
7	El fortigal	??	14	
8	Vía del buril	??	14