


# Cueva del corazón

 Potente sector desplomado con una roca excelente en donde predominan las chorreras y bolas. Roca adherente y que suele tardar en filtrar, pudiendo escalar hasta los días de lluvia. Variedad de grados en rangos de séptimo y octavo.

Niños: No recomendable por la dificultad de acceso

Principales equipadores: Ángel Bengoechea y Javier Sáenz


Mejor época: Sin duda la mejor es primavera (si las chorreras están secas) y comienzo del otoño. En verano por la tarde, antes de el sol y cuando no corre la brisa puede ser un horno. En invierno, hasta el medio día y siempre y cuando el agua no haya filtrado.

Cómo llegar: Tanto desde Cantabria como desde Asturias nos tenemos que dirigir a Unquera. Una vez allí tomaremos la N-621 con dirección Panes y Potes. Una vez en la población de La Hermida nos desviamos y cogemos la carretera dirección Linares/Navedo ( CA-282). Seguimos esta carretera durante 1,8km hasta que vemos un posible aparcamiento a mano izquierda. (Ver croquis de acceso).

Desde el aparcamiento nos dirigimos hacia una gran roca y desde allí sale un sendero que primero atraviesa un bosque de encinas, posteriormente cruzamos una pedrera hacia la derecha a coger el filo. Luego vamos subiendo con tendencia hacia la izquierda hasta un pequeño muro. Lo subimos y sigamos recto hasta la cueva.

Para llegar a pie de vía tendremos que subir por una cuerda fija.

Advertencias: Respetar las zonas de aparcamiento. Ojo en el acercamiento y cuando marchemos de la cueva a la caída de piedras desde la zona superior debido al tránsito de cabras.

 A small venue very close to La Hermida and once again with very good rock. This time however, this is an 'experts only' location because, as it's name suggests, it's a cave with very steep climbing and generally mainly hard routes. At once burly and very impressive this is well worth a try. The rock is generally 7's or 8's. From a distance the rock looks a bit suspect but is in fact very solid. Bolts and chaps are generally good but this is not the most visited venue and hasn't been rebolted like many other sectors.

Kids - No.

Season - Cueva de corazon gets a lot of sun the first part of the day and in the middle of summer it can be very hot, though later in the day there's shade on quite a bit of the cave, so late afternoons and evenings are the best bet. However, the sun also has the bonus effect of keeping it a bit drier in winter although seepage is definitely a problem. Best in late spring / early to late autumn. Ok in light rain!

Major equippers: Ángel Bengoechea & Javier Sáenz


How to get there:

See map on page 340 and follow directions on page 341 to La Hermida. In La Hermida, about 75m south of the entrance to the main parking, take a sharp left over a bridge onto the CA 282 towards Linares / Navedo and follow this for 1.8km until there's a large parking on the left hand side of the road with a huge boulder at it's right hand side.

To get to the crag:

From the parking walk south past the large boulder for 10m and there's a small indistinct path which starts between two trees and goes steeply up through the trees for approx 75m until it flattens out in a jumble of boulders. Cross the jumble of boulders heading south east to gain the ridge of the scree slope. Follow this to some trees at the base of a wall. Go left 20m to a small tree and scramble diagonally up and right behind that and ascend the steep grass slope to the crag. A fixed line allows access to the routes.

# Sample Pages Roca Verde climbing



## Cueva de corazón

Vía / Route	Dif	m	AV
1 Los Gallifantes	6c	15	
2 La bujia	7a+	15	
3 Tónica Pesués	7b+	17	
4 Geile sau	8b	17	
5 Toc toc (rota/broken hold)	8b+?	21	
6 Gallola direct	8c/+	23	
7 La Gallola	8b+	23	
Vía / Route	Dif	m	AV
8 La delicia Turca	8a		
9 In memoriam	8a+/b		
10 ??? (falta chapas/missing bolts)	??		
11 Lord Beiser	7a,8a+		
12 Lord Beiser (drcha)	8a		
13 Placa tumbada	6a		
14 Sin nombre	6b+,7b+		
15 Casa Cayo	7b		